







NOTIONS GÉNÉRALES / Profil: Cartographie

Fournisseurs de cartes

- La carte de base avec le logiciel Astus est la carte **HERE** de Nokia. La carte **HERE** devrait donc être le premier choix.
- La carte Google est disponible toutefois, **prendre note qu'en utilisant la carte Google Map, vous acceptez les conditions d'utilisations défini par Google.**
- Avenant le cas ou vous désirez modifier l'ordre des cartes géographiques:
- Cliquez sur l'icône 
- Et utilisez les symboles suivants:   

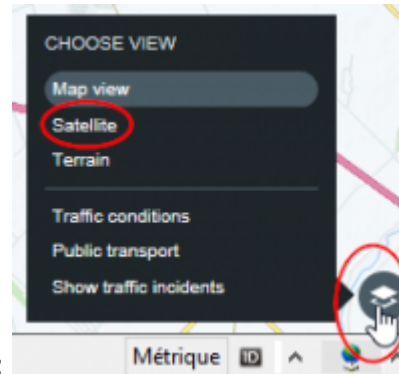
Restriction de la carte

Restriction de la carte


Haut-Gauche (lat/lon)

Bas-Droite (lat/lon)

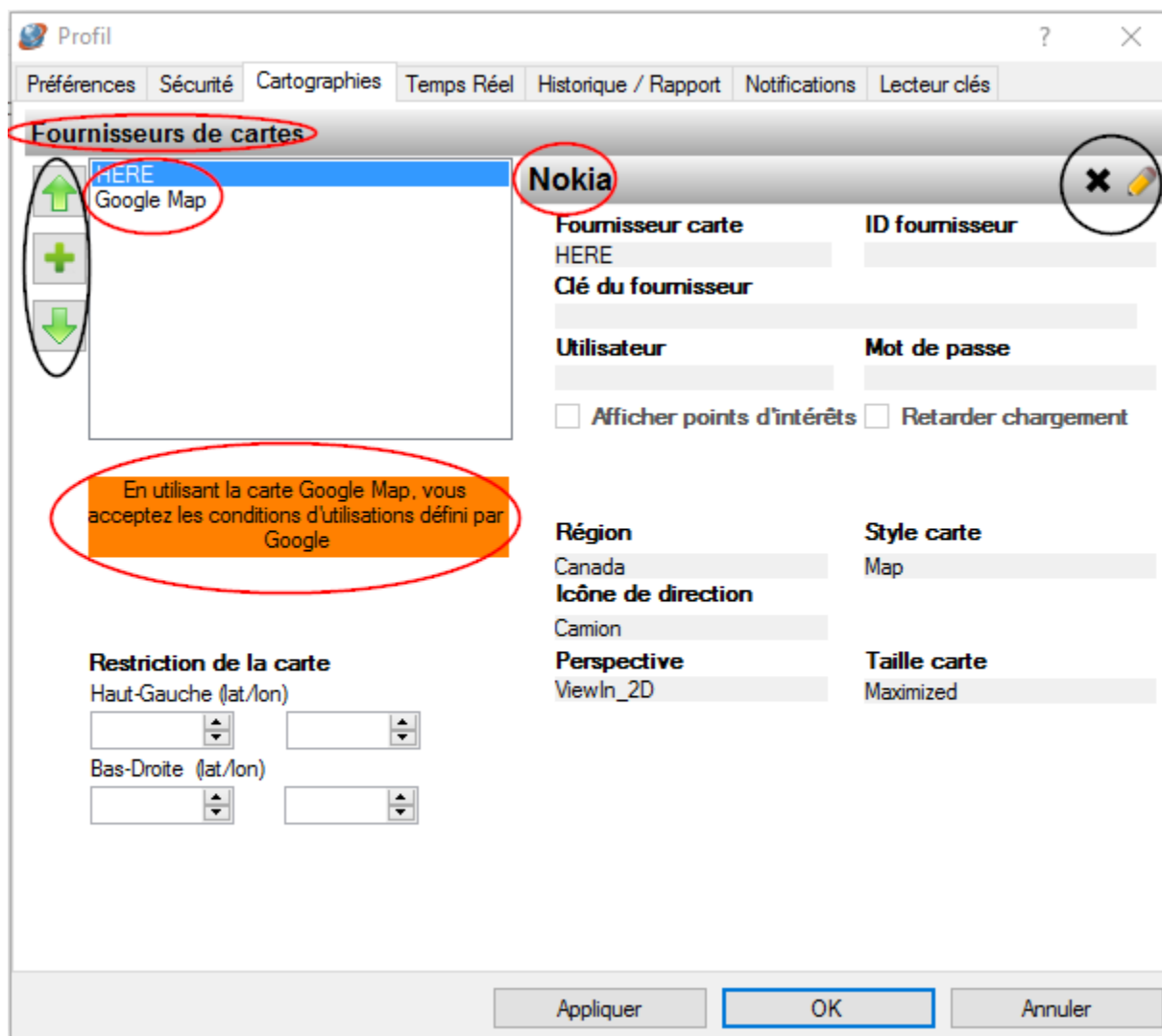
- Pour modifier ou ajuster les restrictions accordées de la carte, ajustez les cases ci-jointes



Les options de visualisation de la carte sont disponibles comme suit:

- Allez chercher la carte géographique.
- À la droite de l'écran, cliquez sur l'icône 
- Vous avez la possibilité de changer la carte pour le satellite.
- Faites l'opération inverse pour revenir à la carte régulière.

Si vous éprouvez des difficultés techniques, contactez votre gestionnaire ou votre administrateur. Si le problème persiste, communiquez avec le service à la clientèle au 450-442-7887 ou au 866-702-7887 X229.



From:
<https://support.astus.com/support/> - Astus - Support

Permanent link:
<https://support.astus.com/support/doku.php?id=fr:notionsgenerales:cartographies>

Last update: 2016/09/06 15:45

