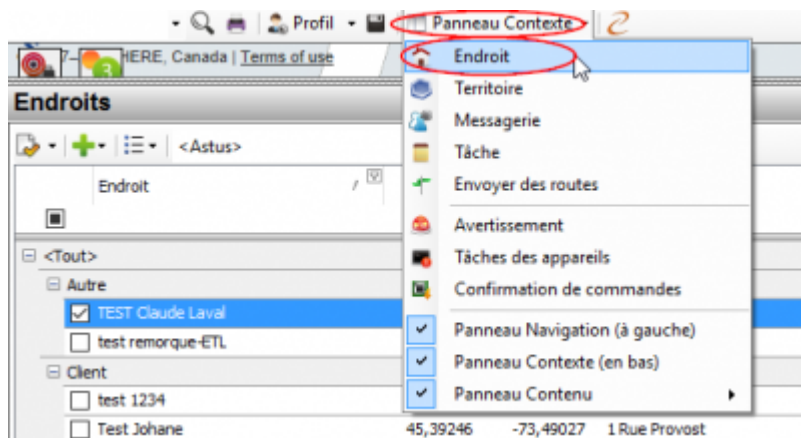





NOTIONS GÉNÉRALES / Panneau Contexte Endroit

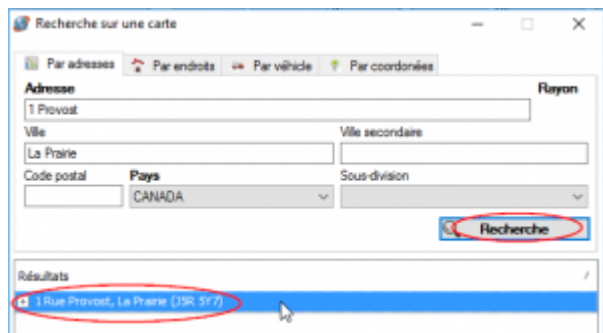
- Cliquez sur le menu déroulant **Panneau Contexte** localisé dans l'entête du logiciel Astus.
- Choisir l'option **Endroit**.
- Une nouvelle fenêtre s'ouvre au bas de l'écran à gauche intitulée **Endroit**. (*Première illustration de droite*)



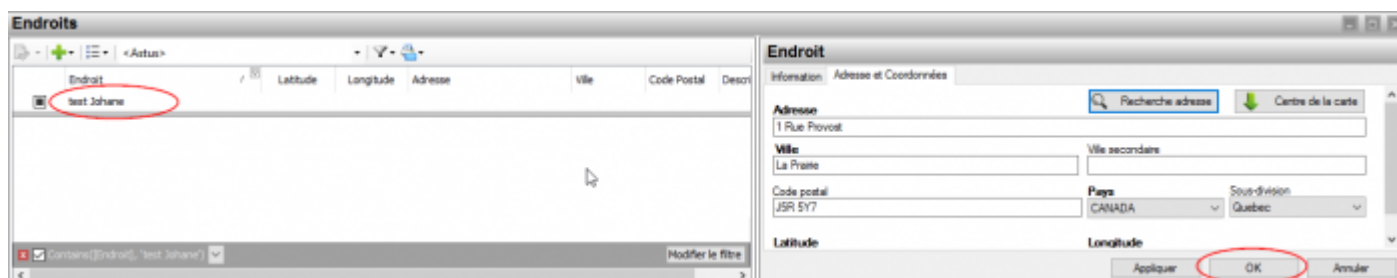
Pour ajouter un **Endroit**.

- Cliquez sur  et choisir **Endroit**.
- Une nouvelle fenêtre s'ouvre à droite et choisissez l'onglet **Information**.
- Complétez les champs **Groupe d'endroits** s'il y a lieu et le **Nom** de l'endroit.
- Cliquez sur **Appliquer**. *Ne pas cliquer sur OK*
- Allez à l'onglet **Adresse et Coordonnées** et complétez les informations connues de l'adresse, la ville et le code postal. (*Deuxième illustration à droite*)
- Les champs **Pays**, **Longitude** et **Latitude** se créeront automatiquement.
- Cliquez sur le bouton **Recherche Adresse**.

- Une nouvelle fenêtre s'ouvre avec l'adresse sur une ligne, double cliquez sur celle-ci avec le coté droit de la souris et la ligne devient bleue.



- Cliquez de nouveau sur le bouton **Recherche**.
- Cliquez sur **OK** au bas de ce tableau.
- Vous devez cliquer sur **OK** dans la fenêtre précédente pour compléter la création de l'endroit.



- Le nouvel endroit est maintenant créé.

Si vous désirez modifier ou supprimer des endroits, vous pouvez cliquer sur l'endroit avec le coté droit de la souris. (Dernière illustration à droite)

Si vous éprouvez des difficultés techniques, contactez votre gestionnaire ou votre administrateur. Si le problème persiste, communiquez avec le service à la clientèle au 450-442-7887 ou au 866-702-7887 X229.

Endroits

Endroit

Information Adresse et Coordonnées

Groupe d'endroits Activé

<Tout> - Client

Nom Code de l'endroit

Prochain rendez-vous : Couleur

Description

Appliquer OK Annuler

Endroit

Information Adresse et Coordonnées

Adresse Recherche adresse Centre de la carte

Ville Ville secondaire

Code postal Pays Sous-division

Latitude Longitude

Appliquer OK Annuler

Endroits

<Astus>

Endroit	Latitude	Longitude	Adresse	Ville
test				
<Tout>				
Autre				
<input checked="" type="checkbox"/> TEST Claude Laval	45,56415	-73,71096	630 Avenue Ampère	Laval
<input type="checkbox"/> test remorque-ETL	45,57297	-73,46266		
Client				
<input type="checkbox"/> test 1234	45,43258	-73,16224		
<input type="checkbox"/> Test Johane	45.39246	-73.49027	1 Rue Provost	La Prairie

Context menu for 'Test Johane':

- Nouveau
- Modifier
- Supprimer
- Envoyer la position par courriel
- Envoyer des destinations
- Tout étendre
- Tout réduire
- Centrer sur

Filter: Contains([Endroit], 'test') Modifier le filtre

From:

<https://support.astus.com/support/> - Astus - Support

Permanent link:

<https://support.astus.com/support/doku.php?id=fr:notionsgenerales:endroit>

Last update: **2016/07/11 13:08**